




Centre
Funéraire
Régional
Crématorium

contact@chalonsenchampagne.fr
chalonsenchampagne.fr



*Le Centre Funéraire Régional
de Châlons-en-Champagne
vous accueille et vous
offre la sérénité, l'écoute et
l'accompagnement nécessaires dans
l'épreuve que vous traversez.*



Centre Funéraire Régional Crématorium

CONTACT

Chemin Saint-Thiébault – Route de Marson
51000 Châlons-en-Champagne

contact@chalonsenchampagne.fr

GPS : Nord 48°56'21" Est 4°24'18"



accessible aux personnes en
situation de handicap.

HORAIRES D'OUVERTURE :

> Crématorium

Du lundi au vendredi de 8h30 à 12h00 et de 13h30 à 18h00

> Guichet décès - concessions

Du lundi au vendredi de 8h30 à 12h30 et de 13h30 à 17h00

Tél. : 03 26 69 38 38 (Service Relation Citoyen)

La liste des opérateurs funéraires professionnels
est disponible sur demande au Centre Funéraire.

INFORMATIONS

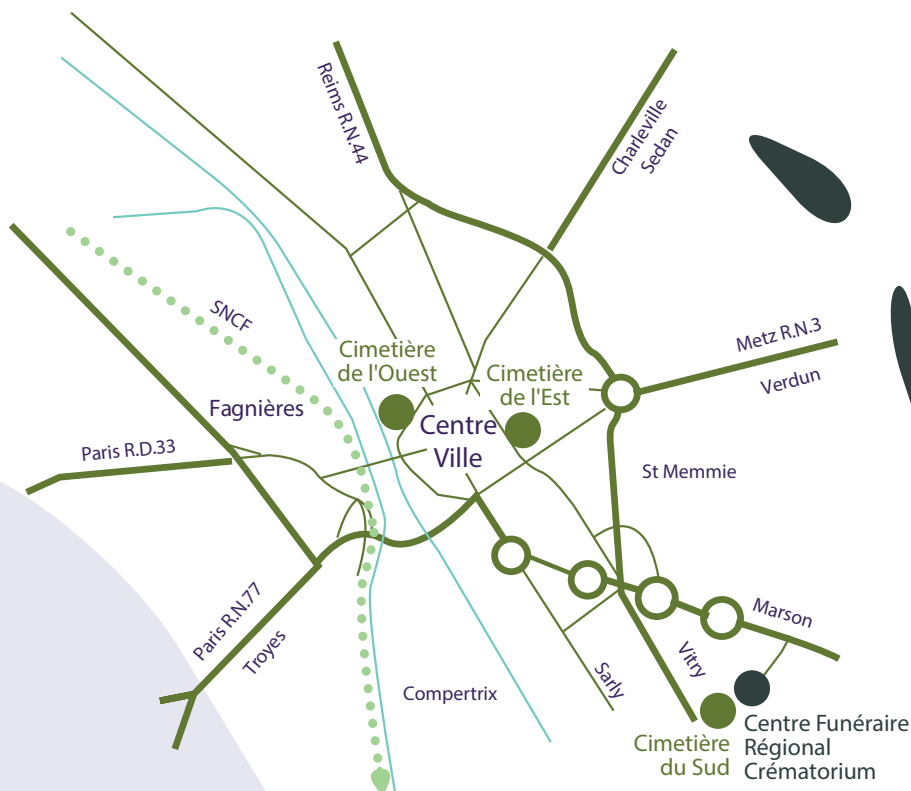
> Espace citoyen de Châlons-en-Champagne et
de son agglomération.

<https://citoyen.chalonsenchampagne.fr>

> Pour toutes les personnes n'ayant pas accès à internet, il est
possible de contacter par téléphone le **Service Relation Citoyen**.

Du lundi au vendredi, de 9h00 à 17h00

Tél. : 03 26 69 38 38



ACCÈS

En voiture :

> Depuis Châlons-en-Champagne :

Route Départementale 1, direction Marson

> Depuis Reims et Paris : A4 direction Strasbourg, sortie n° 27 « La Veuve » direction Châlons-en-Champagne, puis Route Nationale 44, sortie « Saint-Memmie - Marson », et suivre la signalétique « Centre Funéraire »

> Depuis Nancy et Strasbourg :

Route Nationale 44 direction Reims, sortie « Saint-Memmie - Marson », et suivre la signalétique « Centre Funéraire »

> Depuis Lyon : A26 direction Lille, sortie n° 18 « Mont-Choisy », puis D5/D977/D3 direction Châlons-en-Champagne, et D1 direction Marson

En transports en commun :

Bus réseau SITAC, ligne 1, arrêt « patinoire »

Stationnement gratuit :

> Parking du crématorium :

20 places dont 2 PMR

> Parking du cimetière du Sud :

52 places dont 2 PMR et une station pour les bis du mercredi

LES TROIS CIMETIÈRES DE LA VILLE DE CHÂLONS-EN-CHAMPAGNE.

1 - Cimetière de l'Ouest : Boulevard Léon Blum


Aménagé en 1785, c'est le plus ancien cimetière de la commune. Il compte à ce jour plus de 3 650 sépultures, dont certaines sont particulièrement remarquables.

2 - Cimetière de l'Est : rue Kellermann

C'est le deuxième cimetière à avoir été aménagé en cœur de ville, en 1818. Il comporte à la fois une nécropole nationale, datant de la Première Guerre mondiale, et un cimetière communal comportant plus de 3 220 sépultures, dont celles de plusieurs généraux napoléoniens.

3 - Cimetière du Sud : zone des Escarnotières

C'est le plus récent et le plus vaste des cimetières communaux. Créé après la Seconde Guerre mondiale, il possède, parmi plus de 4 820 sépultures, un carré militaire où reposent Châlonnais et étrangers morts pour la France. Il jouxte le Centre Funéraire Régional et le Crématorium.



Accès aux cimetières :
Les véhicules ne sont pas autorisés dans les cimetières, sauf dérogation liée à la possession d'un badge (uniquement pour le cimetière du Sud).

LES LIENS :

Sur l'Espace citoyen de Châlons-en-Champagne et son Agglomération, taper le mot clef « cimetières » pour retrouver toutes les informations concernant :

- La localisation des cimetières sur une carte
- Le règlement général des cimetières
- Les tarifs
- La recherche d'un défunt
- Les informations pour l'obtention d'un badge d'accès au cimetière du Sud
- En savoir plus sur le cimetière de l'Ouest

Horaires d'ouverture des cimetières :
D'avril à septembre : de 8h30 à 18h30
D'octobre à mars : de 8h30 à 17h00

